



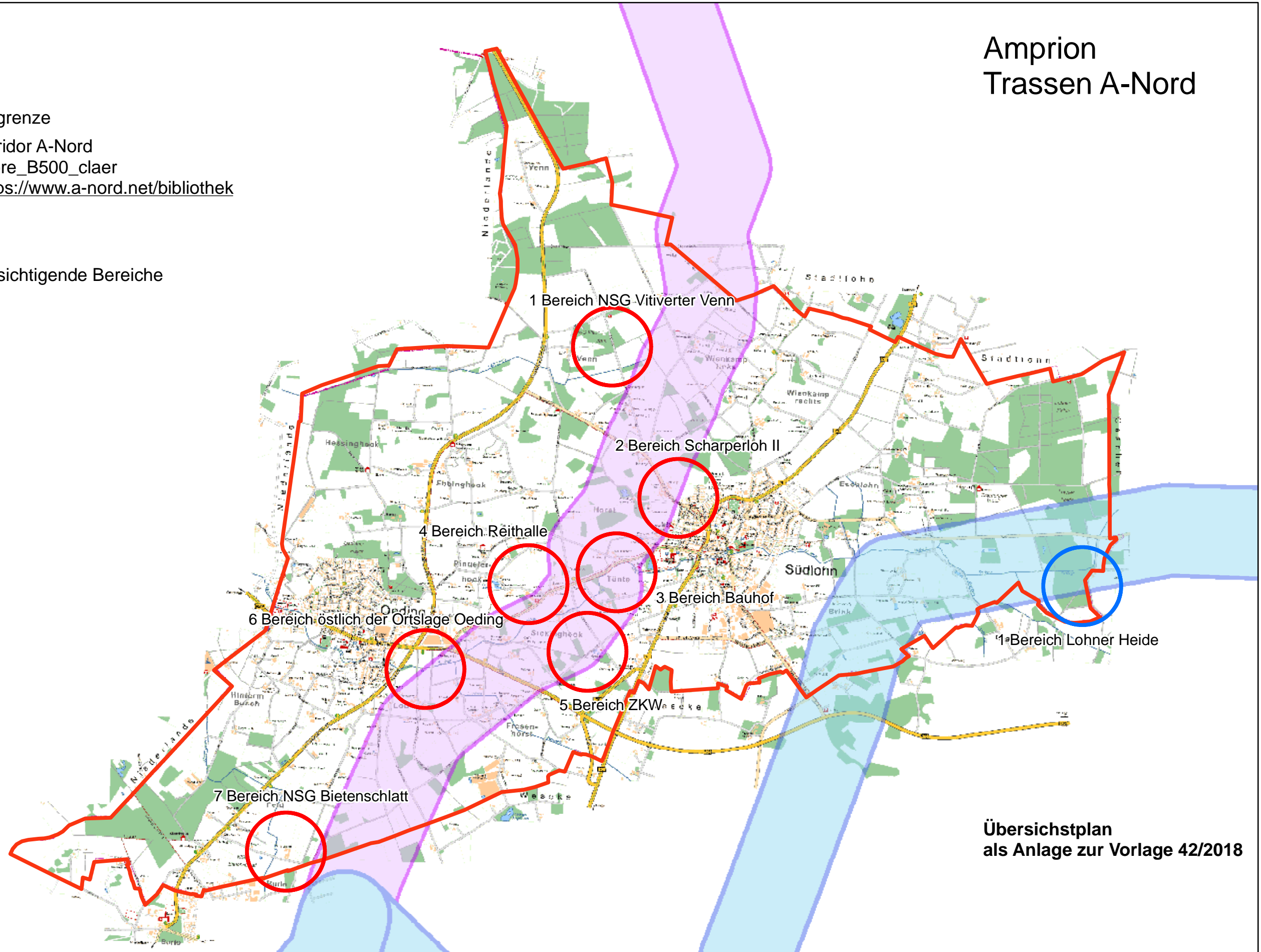


Amprion Trassen A-Nord

Legende

-  Gemeindegrenze
-  Trassenkorridor A-Nord
15_Korridore_B500_claer
Quelle: <https://www.a-nord.net/bibliothek>

-  zu berücksichtigende Bereiche
-  zu berücksichtigende Bereiche



Übersichtplan
als Anlage zur Vorlage 42/2018

0 0,5 1 2 Kilometer

1:40.000

Karte: Gemeinde Südlohn - Planen und Bauen 04.03.2018

K:VRCVIEWMTRS_UTMA-Nord Trassenkorridore